



**МБУ "ОТДЕЛ АРХИТЕКТУРЫ И ГРАДОСТРОИТЕЛЬСТВА МР  
БУЗДЯКСКИЙ РАЙОН РБ"**

**Градостроительный план земельного участка N**

РФ - 02 - 4 - 16 - 2 - 02 - 2026 - 0001 - 0

Градостроительный план земельного участка подготовлен на основании

Заявление от 12.01.2026 № 20260112 - 1, Отдел по Буздякскому району Управления по работе с территориальными отделами и взаимодействию с органами местного самоуправления Министерства земельных и имущественных отношений Республики Башкортостан, обслуживание железнодорожных перевозок

(реквизиты заявления правообладателя земельного участка, иного лица в случае, предусмотренном частями 1.1 и 1.2 статьи 57.3 Градостроительного кодекса Российской Федерации, с указанием ф.и.о. заявителя - физического лица, либо реквизиты заявления и наименование заявителя - юридического лица о выдаче градостроительного плана земельного участка)

Местонахождение земельного участка

Республика Башкортостан

(субъект Российской Федерации)

Буздякский район

(муниципальный район или городской округ)

с Буздяк, ул. Вокзальная

(поселение)

Описание границ земельного участка (образуемого земельного участка):

См. приложение к чертежу градостроительного плана земельного участка.

Кадастровый номер земельного участка (при наличии) или в случае, предусмотренном частями 1.1 и 1.2 статьи 57.3 Градостроительного кодекса Российской Федерации, условный номер образуемого земельного участка на основании утвержденных проекта межевания территории и (или) схемы расположения земельного участка или земельных участков на кадастровом плане территории 02:16:130127:637

Площадь земельного участка 3324 кв.м.

Информация о расположенных в границах земельного участка объектах капитального строительства: Объекты капитального строительства отсутствуют.

Информация о границах зоны планируемого размещения объекта капитального строительства в соответствии с утвержденным проектом планировки территории (при наличии)

См. приложение к чертежу градостроительного плана земельного участка.

Реквизиты проекта планировки территории и (или) проекта межевания территории в случае, если земельный участок расположен в границах территории, в отношении которой утверждены проект планировки территории и (или) проект межевания территории

Документация по планировке территории не утверждена.

(указывается в случае, если земельный участок расположен в границах территории в отношении которой утверждены проект планировки территории и (или) проект межевания территории)

Информация о расположении земельного участка в границах территории, в отношении которой принято решение о комплексном развитии территории и (или) заключен договор о комплексном развитии территории

Информация отсутствует.

(указывается в случае, если земельный участок расположен в границах территории в отношении которой принято решение о комплексном развитии территории и (или) заключен договор о комплексном развитии территории)

Отдел по Буздякскому району Управления по работе с территориальными отделами и взаимодействию с органами местного самоуправления Министерства земельных и имущественных отношений Республики Башкортостан

Входящий № МОЧТО-05-12-6к-24

От 23.01.2026



**МБУ "ОТДЕЛ АРХИТЕКТУРЫ И ГРАДОСТРОИТЕЛЬСТВА МР  
БУЗДЯКСКИЙ РАЙОН РБ"**

**Градостроительный план земельного участка N**

Р Ф - 0 2 - 4 - 1 6 - 2 - 0 2 - 2 0 2 6 - 0 0 0 1 - 0

**Градостроительный план земельного участка подготовлен на основании**

Заявление от 12.01.2026 № 20260112 - 1, Отдел по Буздякскому району Управления по работе с

территориальными отделами и взаимодействию с органами местного самоуправления Министерства  
земельных и имущественных отношений Республики Башкортостан, обслуживание железнодорожных  
перевозок

(реквизиты заявления правообладателя земельного участка, иного лица в случае, предусмотренном частями 1.1 и 1.2 статьи 57.3  
Градостроительного кодекса Российской Федерации, с указанием ф.и.о. заявителя - физического лица, либо реквизиты заявления и  
наименование заявителя - юридического лица о выдаче градостроительного плана земельного участка)

**Местонахождение земельного участка**

Республика Башкортостан

(субъект Российской Федерации)

Буздякский район

(муниципальный район или городской округ)

с Буздяк, ул. Вокзальная

(поселение)

**Описание границ земельного участка (образуемого земельного участка):**

См. приложение к чертежу градостроительного плана земельного участка.

**Кадастровый номер земельного участка (при наличии) или в случае, предусмотренном частями 1.1 и 1.2  
статьи 57.3 Градостроительного кодекса Российской Федерации, условный номер образуемого земельного  
участка на основании утвержденных проекта межевания территории и (или) схемы расположения земельного  
участка или земельных участков на кадастровом плане территории 02:16:130127:637**

Площадь земельного участка 3324 кв.м.

**Информация о расположенных в границах земельного участка объектах капитального строительства:**  
Объекты капитального строительства отсутствуют.

**Информация о границах зоны планируемого размещения объекта капитального строительства в  
соответствии с утвержденным проектом планировки территории (при наличии)**

См. приложение к чертежу градостроительного плана земельного участка.

**Реквизиты проекта планировки территории и (или) проекта межевания территории в случае, если  
земельный участок расположен в границах территории, в отношении которой утверждены проект  
планировки территории и (или) проект межевания территории**

Документация по планировке территории не утверждена.

(указывается в случае, если земельный участок расположен в границах территории в отношении которой утверждены проект  
планировки территории и (или) проект межевания территории)

**Информация о расположении земельного участка в границах территории, в отношении которой  
принято решение о комплексном развитии территории и (или) заключен договор о комплексном  
развитии территории**

Информация отсутствует.

(указывается в случае, если земельный участок расположен в границах территории в отношении которой принято решение о  
комплексном развитии территории и (или) заключен договор о комплексном развитии территории)

Градостроительный план  
подготовлен

Галиуллина И.И., Главный архитектор-начальник, МБУ "Отдел архитектуры и градостроительства МР Буздякский район РБ"

(ф.и.о., должность уполномоченного лица, наименование органа)



М.П.  
(при наличии)

*I.I. Galieva*  
(подпись)

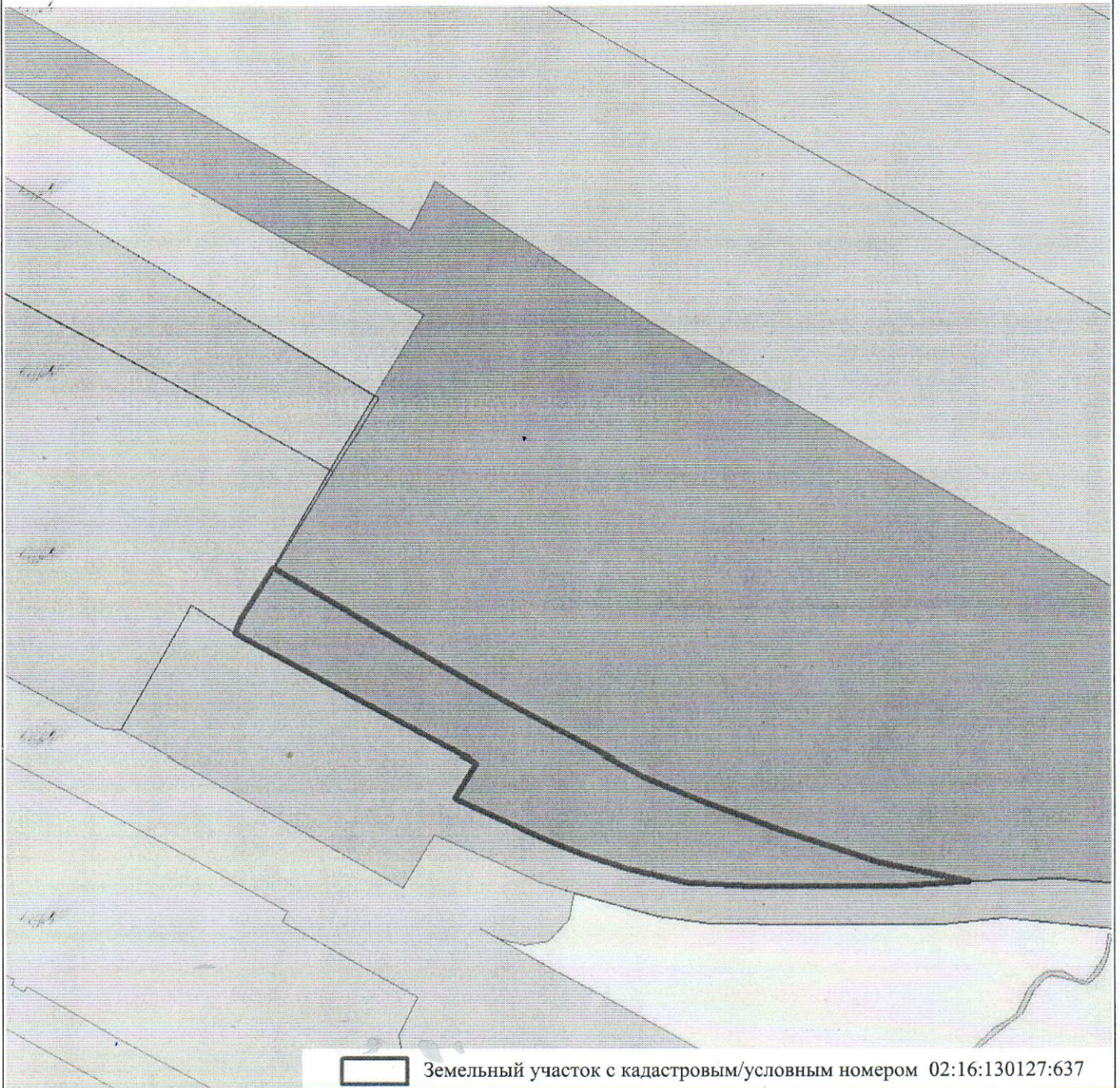
Дата выдачи

Галиуллина И.И.

(расшифровка подписи)

22.01.2026

ЛИСТ 1.  
 ЧЕРТЕЖ ГРАДОСТРОИТЕЛЬНОГО ПЛАНА ЗЕМЕЛЬНОГО УЧАСТКА





 Земельный участок с кадастровым/условным номером 02:16:130127:637

МБУ "Отдел архитектуры и градостроительства МР Буздякский район РБ"

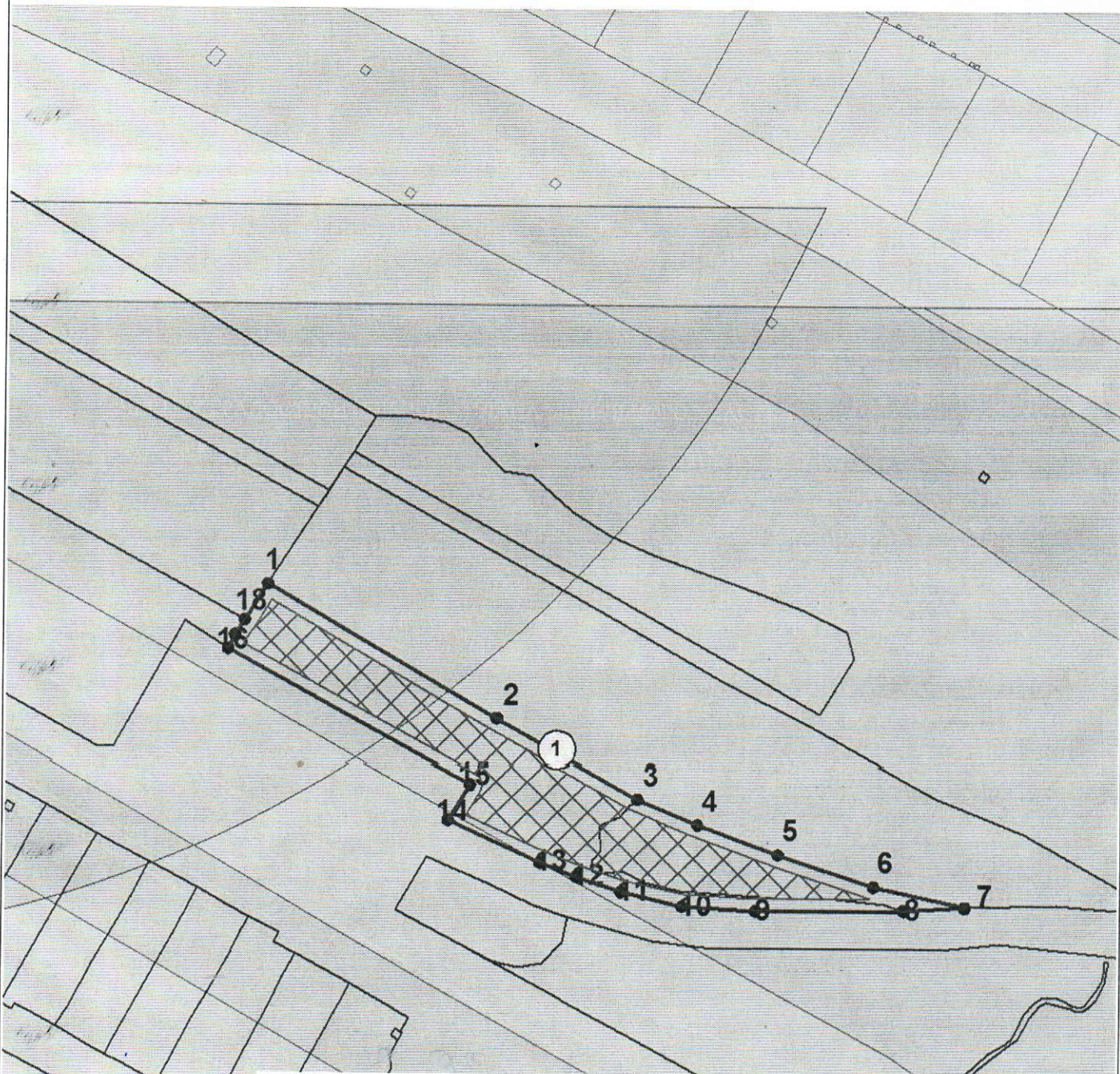
Чертеж градостроительного плана земельного участка

Отдел по Буздякскому району  
 Управления по работе с территориальными отделами и взаимодействию с органами местного самоуправления Министерства земельных и имущественных отношений Республики Башкортостан

Должность	Подпись	Дата	Фамилия	Масштаб	1:1500
Главный архитектор-начальник		21.01.2016	Галиуллина И.И.	Лист	1
Ведущий специалист		21.01.2016	Юнусова И.И.	Листов	2



ЛИСТ 2.  
 ЧЕРТЕЖ ГРАДОСТРОИТЕЛЬНОГО ПЛАНА ЗЕМЕЛЬНОГО УЧАСТКА



См. приложение к чертежу градостроительного плана земельного участка.

МБУ "Отдел архитектуры и градостроительства МР Буздякский район РБ"

Чертеж градостроительного плана земельного участка

Отдел по Буздякскому району  
 Управления по работе с территориальными отделами и взаимодействию с органами местного самоуправления Министерства земельных и имущественных отношений Республики Башкортостан

Должность	Подпись	Дата	Фамилия	Масштаб	1:1500
Главный архитектор-начальник	<i>Галиуллина И.И.</i>	22.01.2026	Галиуллина И.И.	Лист	2
Ведущий специалист	<i>Юнусова И.И.</i>	22.01.2026	Юнусова И.И.	Листов	2

## Приложение к чертежу градостроительного плана земельного участка

### Условные обозначения:



Земельный участок

1

Номера поворотных точек земельного участка



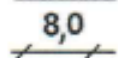
Номер объекта



Место допустимого размещения зданий, строений, сооружений при условии соблюдения охранных зон инженерных коммуникаций, норм санитарно-эпидемиологических правил, норм противопожарной безопасности, требований, установленных в местных и региональных нормативах градостроительного проектирования (максимальный коэффициент застройки - 40%)



Существующие объекты капитального строительства



Линия минимального отступа от границы земельного участка, за пределами которой запрещено строительство зданий и сооружений



Красные линии



Границы зон планируемого размещения объектов капитального строительства в соответствии с утвержденной документацией по ППТ и ПМТ

Отсутствует топографическая съемка земельного участка.

Чертеж градостроительного плана земельного участка разработан, разработчик чертежа МБУ "Отдел архитектуры и градостроительства МР Буздякский район РБ"

### Координаты поворотных точек земельного участка с кадастровым номером 02:16:130127:637

Обозначение (номер) характерной точки	Перечень координат характерных точек в системе координат, используемой для ведения Единого государственного реестра недвижимости	
	X	Y
1	640355,79	1266300,84
2	640322,95	1266358,01
3	640303,66	1266392,65
4	640297,4	1266407,64
5	640290,08	1266427,82
6	640282,22	1266451,56
7	640277,26	1266474,17
8	640276,44	1266459,11
9	640276,11	1266422,14
10	640277,12	1266403,9
11	640280,64	1266388,68
12	640284,32	1266377,64
13	640287,83	1266368,78
14	640298,22	1266346,19
15	640307,08	1266351,55
16	640339,73	1266291,01
17	640343,11	1266292,7
18	640346,87	1266295,12

**Информация о границах зоны планируемого размещения объекта капитального строительства в соответствии с утвержденным проектом планировки территории (при наличии)**

Проект планировки территории не утвержден.

Обозначение (номер) характерной точки	Перечень координат характерных точек в системе координат, используемой для ведения Единого государственного реестра недвижимости	
	X	Y
-	-	-

**2. ИНФОРМАЦИЯ О ГРАДОСТРОИТЕЛЬНОМ РЕГЛАМЕНТЕ ЛИБО ТРЕБОВАНИЯХ К НАЗНАЧЕНИЮ, ПАРАМЕТРАМ И РАЗМЕЩЕНИЮ ОБЪЕКТА КАПИТАЛЬНОГО СТРОИТЕЛЬСТВА НА ЗЕМЕЛЬНОМ УЧАСТКЕ, НА КОТОРЫЙ ДЕЙСТВИЕ ГРАДОСТРОИТЕЛЬНОГО РЕГЛАМЕНТА НЕ РАСПРОСТРАНЯЕТСЯ ИЛИ ДЛЯ КОТОРОГО ГРАДОСТРОИТЕЛЬНЫЙ РЕГЛАМЕНТ НЕ УСТАНОВЛИВАЕТСЯ**

Земельный участок расположен в территориальной зоне ТЖД. Железнодорожный транспорт. Размещение железнодорожных путей; размещение объектов капитального строительства, необходимых для обеспечения железнодорожного движения, посадки и высадки пассажиров и их сопутствующего обслуживания, в том числе железнодорожные вокзалы, железнодорожные станции, погрузочные площадки и склады (за исключением складов горюче-смазочных материалов и автозаправочных станций любых типов, а также складов, предназначенных для хранения опасных веществ и материалов); размещение наземных сооружений метрополитена, в том числе посадочных станций, вентиляционных шахт; размещение наземных сооружений для трамвайного сообщения и иных специальных дорог (канатных, монорельсовых)

Установлен градостроительный регламент.

**2.1. Реквизиты акта органа государственной власти субъекта Российской Федерации, органа местного самоуправления, содержащего градостроительный регламент либо реквизиты акта федерального органа государственной власти, органа государственной власти субъекта Российской Федерации, органа местного самоуправления, иной организации, определяющего, в соответствии с федеральными законами, порядок использования земельного участка, на который действие градостроительного регламента не распространяется или для которого градостроительный регламент не устанавливается**

Градостроительный регламент установлен О внесении изменений в "Правила землепользования и застройки сельского поселения Буздякский сельсовет муниципального района Буздякский район Республики Башкортостан" утвержденных Решением Совета сельского поселения Буздякский сельсовет №256 от 17.12.2021 г. "Об утверждении Правил землепользования и застройки сельского поселения Буздякский сельсовет муниципального района Буздякский район Республики Башкортостан"., Решение от 10.03.2025 №162.

**2.2. Информация о видах разрешенного использования земельного участка**

**Основные виды разрешенного использования земельного участка:**

- железнодорожный транспорт;
- железнодорожные пути;
- обслуживание железнодорожных перевозок;

**Основные виды разрешенного использования земельного участка по проекту планировки территории и (или) проекту межевания территории:**

Отсутствует

**Условно разрешенные виды использования земельного участка:**

**Условно разрешенные виды использования земельного участка по проекту планировки территории и (или) проекту межевания территории:**

Отсутствует

**Вспомогательные виды разрешенного использования земельного участка:**

**Вспомогательные виды разрешенного использования земельного участка по проекту планировки территории и (или) проекту межевания территории:**

Отсутствует





### 3. ИНФОРМАЦИЯ О РАСПОЛОЖЕННЫХ В ГРАНИЦАХ ЗЕМЕЛЬНОГО УЧАСТКА ОБЪЕКТАХ КАПИТАЛЬНОГО СТРОИТЕЛЬСТВА И ОБЪЕКТАХ КУЛЬТУРНОГО НАСЛЕДИЯ

#### 3.1. Объекты капитального строительства

№ Не имеется, Не имеется  
 (согласно чертежу (ам) градостроительного плана) (назначение объекта капитального строительства, этажность, высотность, общая площадь, площадь застройки)  
 инвентаризационный или кадастровый номер Не имеется

#### 3.2. Объекты, включенные в единый государственный реестр объектов культурного наследия (памятников истории и культуры) народов Российской Федерации

№ Информация отсутствует, Информация отсутствует  
 (согласно чертежу (ам) градостроительного плана) (назначение объекта культурного наследия, общая площадь, площадь застройки)  
Информация отсутствует  
 (наименование органа государственной власти, принявшего решение о включении выявленного объекта культурного наследия в реестр, реквизиты этого решения)

регистрационный номер в реестре Информация отсутствует от Информация отсутствует  
 (дата)

### 4. ИНФОРМАЦИЯ О РАСЧЕТНЫХ ПОКАЗАТЕЛЯХ МИНИМАЛЬНО ДОПУСТИМОГО УРОВНЯ ОБЕСПЕЧЕННОСТИ ТЕРРИТОРИИ ОБЪЕКТАМИ КОММУНАЛЬНОЙ, ТРАНСПОРТНОЙ, СОЦИАЛЬНОЙ ИНФРАСТРУКТУРЫ И РАСЧЕТНЫХ ПОКАЗАТЕЛЯХ МАКСИМАЛЬНО ДОПУСТИМОГО УРОВНЯ ТЕРРИТОРИАЛЬНОЙ ДОСТУПНОСТИ УКАЗАННЫХ ОБЪЕКТОВ ДЛЯ НАСЕЛЕНИЯ В СЛУЧАЕ, ЕСЛИ ЗЕМЕЛЬНЫЙ УЧАСТОК РАСПОЛОЖЕН В ГРАНИЦАХ ТЕРРИТОРИИ, В ОТНОШЕНИИ КОТОРОЙ ПРЕДУСМАТРИВАЕТСЯ ОСУЩЕСТВЛЕНИЕ ДЕЯТЕЛЬНОСТИ ПО КОМПЛЕКСНОМУ РАЗВИТИЮ ТЕРРИТОРИИ

Информация о расчетных показателях минимально допустимого уровня обеспеченности территории								
Объекты коммунальной инфраструктуры			Объекты транспортной инфраструктуры			Объекты социальной инфраструктуры		
Наименование вида объекта	Единица измерения	Расчетный показатель	Наименование вида объекта	Единица измерения	Расчетный показатель	Наименование вида объекта	Единица измерения	Расчетный показатель
1	2	3	4	5	6	7	8	9
-	-	-	-	-	-	-	-	-
Информация о расчетных показателях максимально допустимого уровня территориальной доступности								
Объекты коммунальной инфраструктуры			Объекты транспортной инфраструктуры			Объекты социальной инфраструктуры		
Наименование вида объекта	Единица измерения	Расчетный показатель	Наименование вида объекта	Единица измерения	Расчетный показатель	Наименование вида объекта	Единица измерения	Расчетный показатель
1	2	3	4	5	6	7	8	9
-	-	-	-	-	-	-	-	-

### 5. ИНФОРМАЦИЯ ОБ ОГРАНИЧЕНИЯХ ИСПОЛЬЗОВАНИЯ ЗЕМЕЛЬНОГО УЧАСТКА, В ТОМ ЧИСЛЕ ЕСЛИ ЗЕМЕЛЬНЫЙ УЧАСТОК ПОЛНОСТЬЮ ИЛИ ЧАСТИЧНО РАСПОЛОЖЕН В ГРАНИЦАХ ЗОН С ОСОБЫМИ УСЛОВИЯМИ ИСПОЛЬЗОВАНИЯ ТЕРРИТОРИЙ

5.1. Земельный участок полностью расположен или частично расположен в границах зоны с особыми условиями использования территории - Санитарно-защитная зона от предприятий и коммунальных объектов. Санитарно-защитная зона от железной дороги..

**Содержание ограничений использования земельного участка:** В границах СЗЗ запрещено размещение и организация: жилой застройки всех типов, включая размещение отдельных жилых домов; ландшафтно-рекреационных зон и зон отдыха; территории садоводческих товариществ, коллективных или индивидуальных дачных и садово-огородных участков, а также другие территории с нормируемыми показателями качества среды обитания; спортивных сооружений; детских площадок; образовательных и детских учреждений, лечебно-профилактических и оздоровительных учреждений общего пользования;

объектов по производству лекарственных веществ, лекарственных средств или лекарственных форм, складов сырья и полупродуктов для фармацевтических предприятий; объектов пищевых отраслей промышленности, оптовых складов продовольственного сырья и пищевых продуктов; комплексов водопроводных сооружений для подготовки и хранения питьевой воды, которые могут повлиять на качество продукции.

**5.2.** Земельный участок полностью расположен или частично расположен в границах зоны с особыми условиями использования территории - Зона санитарной охраны водозабора 3 пояса..

**Содержание ограничений использования земельного участка:** В соответствии с п.п. 3.2.2.4 СанПин 2.1.4.1110-02 «Зона санитарной охраны источников водоснабжения и водопроводов питьевого назначения» на территории ЗСО подземных источников водоснабжения во втором и третьем поясах запрещены размещения складов горюче-смазочных материалов, ядохимикатов и минеральных удобрений, накопителей промстоков, шламохранилищ и других объектов, обуславливающих опасность химического загрязнения подземных вод. Размещение таких объектов допускается в пределах третьего пояса ЗСО только при использовании защищенных подземных вод, при условии выполнения специальных мероприятий по защите водоносного горизонта от загрязнения при наличии санитарно-эпидемиологического заключения центра государственного санитарно-эпидемиологического надзора, выданного с учетом заключения органов геологического контроля.

**6. ИНФОРМАЦИЯ О ГРАНИЦАХ ЗОН С ОСОБЫМИ УСЛОВИЯМИ ИСПОЛЬЗОВАНИЯ ТЕРРИТОРИЙ, ЕСЛИ ЗЕМЕЛЬНЫЙ УЧАСТОК ПОЛНОСТЬЮ ИЛИ ЧАСТИЧНО РАСПОЛОЖЕН В ГРАНИЦАХ ТАКИХ ЗОН:**

Наименование зоны с особыми условиями использования территории с указанием объекта, в отношении которого установлена такая зона	Перечень координат характерных точек в системе координат, используемой для ведения Единого государственного реестра недвижимости		
	Обозначение (номер) характерной точки	X	Y
1	2	3	4
Санитарно-защитная зона от предприятий и коммунальных объектов. Санитарно-защитная зона от железной дороги.	-	-	-
Зона санитарной охраны водозабора 3 пояса.	-	-	-

**7. ИНФОРМАЦИЯ О ГРАНИЦАХ ПУБЛИЧНЫХ СЕРВИТУТОВ**

Зона действия публичных сервитутов	Перечень координат характерных точек в системе координат, используемой для ведения Единого государственного реестра недвижимости		
	Обозначение (номер) характерной точки	X	Y
1	2	3	4
Отсутствует	-	-	-

**8. НОМЕР И (ИЛИ) НАИМЕНОВАНИЕ ЭЛЕМЕНТА ПЛАНИРОВОЧНОЙ СТРУКТУРЫ, В ГРАНИЦАХ КОТОРОГО РАСПОЛОЖЕН ЗЕМЕЛЬНЫЙ УЧАСТОК**

Информация отсутствует.

**9. ИНФОРМАЦИЯ О ВОЗМОЖНОСТИ ПОДКЛЮЧЕНИЯ (ТЕХНОЛОГИЧЕСКОГО ПРИСОЕДИНЕНИЯ) ОБЪЕКТОВ КАПИТАЛЬНОГО СТРОИТЕЛЬСТВА К СЕТЯМ ИНЖЕНЕРНО-ТЕХНИЧЕСКОГО ОБЕСПЕЧЕНИЯ (ЗА ИСКЛЮЧЕНИЕМ СЕТЕЙ ЭЛЕКТРОСНАБЖЕНИЯ), ОПРЕДЕЛЯЕМАЯ С УЧЕТОМ ПРОГРАММ КОМПЛЕКСНОГО РАЗВИТИЯ СИСТЕМ КОММУНАЛЬНОЙ ИНФРАСТРУКТУРЫ ПОСЕЛЕНИЯ, МУНИЦИПАЛЬНОГО ОКРУГА, ГОРОДСКОГО ОКРУГА (ПРИ ИХ НАЛИЧИИ), В СОСТАВ КОТОРОЙ ВХОДЯТ СВЕДЕНИЯ О МАКСИМАЛЬНОЙ НАГРУЗКЕ В ВОЗМОЖНЫХ ТОЧКАХ ПОДКЛЮЧЕНИЯ (ТЕХНОЛОГИЧЕСКОГО ПРИСОЕДИНЕНИЯ) К ТАКИМ СЕТЯМ, А ТАКЖЕ СВЕДЕНИЯ ОБ ОРГАНИЗАЦИИ, ПРЕДСТАВИВШЕЙ ДАННУЮ ИНФОРМАЦИЮ**

№	Наименование органа (организации), представившего (представившей) информацию о возможности подключения (технологического присоединения) объекта капитального строительства	Информация о возможности подключения (технологического присоединения)	Вид сетей инженерно-технического обеспечения	Сведения о максимальной нагрузке в возможных точках подключения (технологического присоединения)
1.	Филиал ПАО Газпром газораспределение Уфа в г.Туймазы	исх.запрос 69/1 от 13.01.2026	Природный газ	Филиал ПАО Газпром газораспределение Уфа в г. Туймазы информирует о технической возможности подключения к газораспределительной сети объекта капитального строительства на земельном участке, расположенном по адресу: РБ, Буздякский район, с. Буздяк, ул. Вокзальная. Предварительная точка подключения рассмотрена с газопровода низкого давления (Р0,005МПа) диаметром 108мм. Газопровод проложен на расстоянии около 66 м.
2.	МУП "Буздякский коммунальный сервис"	исх 9 от 19.01.2025 г.	Водоснабжение	МУП "Буздякский коммунальный сервис" сообщает, что возможность подключения к сети водоснабжения не имеется, в связи с отсутствием в районе расположения земельного участка инженерно-технического обеспечения. отсутствует.
3.	МУП "Буздякский коммунальный сервис"	исх 9 от 19.01.2025 г.	Водоотведение	МУП "Буздякский коммунальный сервис" сообщает, что возможность подключения к сети водоотведения не

3.				имеется, в связи с отсутствием в районе расположения земельного участка инженерно-технического обеспечения. отсутствует.
----	--	--	--	--

**10. РЕКВИЗИТЫ НОРМАТИВНЫХ ПРАВОВЫХ АКТОВ СУБЪЕКТА РОССИЙСКОЙ ФЕДЕРАЦИИ, МУНИЦИПАЛЬНЫХ ПРАВОВЫХ АКТОВ, УСТАНОВЛИВАЮЩИХ ТРЕБОВАНИЯ К БЛАГОУСТРОЙСТВУ ТЕРРИТОРИИ**

**11. ИНФОРМАЦИЯ О КРАСНЫХ ЛИНИЯХ**

Информация отсутствует.

Обозначение (номер) характерной точки	Перечень координат характерных точек в системе координат, используемой для ведения Единого государственного реестра недвижимости	
	X	Y
-	-	-

**12. ИНФОРМАЦИЯ О ТРЕБОВАНИЯХ К АРХИТЕКТУРНО-ГРАДОСТРОИТЕЛЬНОМУ ОБЛИКУ ОБЪЕКТА КАПИТАЛЬНОГО СТРОИТЕЛЬСТВА**

Требования к архитектурно-градостроительному облику объекта капитального строительства не установлены.

№	Требования к архитектурно-градостроительному облику объекта капитального строительства	Показатель
1	2	3
-	-	-

**Приложение** (в случае, указанном в части 3.1 статьи 57.3 Градостроительного кодекса Российской Федерации)